PUZZLEBAND *für* RADEBEUL

Schritt für Schritt zum neuen Stück Stadt

Radebeul ist durch zwei historisch gewachsene Stadtzentren geprägt. Der Entwurf setzt sich zum Ziel, diese beiden Bereiche stärker miteinander zu verbinden und dazwischen einen zusammenhängenden öffentlichen Raum zu schaffen. Dabei geht es nicht allein um neue Gebäude, sondern vor allem um die Aktivierung und Vernetzung des Stadtraums. Einzelne vorhandene und neue Orte werden zu Puzzleteilen, die sich Schritt für Schritt zu einem neuen Stück Stadt fügen.

Das verbindende Rückgrat bildet eine durchgängige Wegeverbindung für den Fuß- und Radverkehr. Sie verknüpft wichtige Einrichtungen und bestehende Orte des öffentlichen Lebens miteinander: Kirchen, Kita, Fitnesszentrum, Jugendherberge, Lößnitzgymnasium und S-Bahn-Haltestelle werden Teil einer gemeinsamen Raumfolge. Der Weg wird dabei nicht nur zur Verbindung, sondern selbst zum Aufenthalts- und Begegnungsraum.

Entlang dieser Achse werden gezielt neue Puzzleteile ergänzt. Das Geschichtslabor im ehemaligen Laborgebäude schafft einen Ort für Kultur und Stadtgeschichte. Das Haus des Sports bündelt die Aktivitäten der Vereine, das Haus des Weines vermittelt die Produktion und Geschichte der Hoflößnitz und die sanierte und erweiterte Jugendherberge ergänzt das Angebot um einen offenen Ort für Gäste und Stadtgesellschaft.

Eine Abfolge unterschiedlich charakterisierter Plätze macht die Verbindung erlebbar. Der Multifunktionsplatz am Haus des Sports, die kleine Plauderecke mit Kiosk, der Stadtplatz an S-Bahn-Haltestelle und Jugendherberge sowie der neue Schulplatz am Lößnitzgymnasium bilden markante Stationen entlang des Weges. Dazwischen schaffen Sitzinseln, ein Entdeckerfeld am Geschichtslabor, Spielflächen und Pumptrack, eine Spiel- und Liegewiese mit Volleyballfeldern sowie der Außen- und Veranstaltungsbereich des Kroko-Fit weitere Möglichkeiten für Bewegung, Aufenthalt und Begegnung.

Eine differenzierte Bepflanzung begleitet die neue Raumfolge und stärkt die Eigenheit jedes einzelnen Ortes. So entsteht ein Netz aus Wegen, Plätzen, Grünräumen und öffentlichen Einrichtungen, das die beiden Stadtzentren nicht nur räumlich verbindet, sondern durch seine vielfältigen Angebote auch im Alltag zusammenführt. Aus vielen einzelnen Puzzleteilen entsteht ein neuer öffentlicher Raum – und damit ein verbindendes Stück Radebeul.

1 395054

Perspektive Kleiner Stadtplatz

Borstraße
Meißner Str.
Haltestelle Dr.-Külz-Straße
Sevenigstraße
PHARMAPARK RADEBEUL
RÖMISCH-KATHOLISCHE PFARREI
Körnerweg
Rennebergstraße
LANDESBÜHNEN SACHSEN
Haltestelle Landesbühnen
Haltestelle Zillerstraße
Bernhard-Voß-Straße
Richtung Radebeul West
Torelement
Obsthain
Skulpturwiese
Sitzinsel
Entdeckerfeld
Grüner Rücken
Pumptrack
Spielfeld
Spiel-/Liegewiese
Multifunktions-platz
NEUAPOSTOLISCHE KIRCHE
Merbitzstraße
KITA THOMAS MÜNTZER
Richard-Wagner-Straße
Weintraubenstraße
Mozartstraße
Moritz-Gansberg-Weg
Rosenstraße
KLEINE PLAUDERECKE
Kiosk
Volleyball
Spielplatz
SPIEL- & SPORTLICHTUNG
Zugang
Sportflächen
KROKO-FIT
Innenbereich Eventfläche
Außenbereich Fitness
Außenbereich Veranstaltung
Wendeplatz
Stellplätze
JUGENDHERBERGE
KLEINER STADTPLATZ
Haltestelle Radebeul-Weintraube
Herbergssteg
KLEINER SCHULPLATZ
LÖSSNITZ-GYMNASIUM
LÖSSNITZ SPORTHALLE
Steinbachstraße
Richtung Radebeul Ost
LÖSSNITZSTADION
Am Gottesacker
Weintraubenstraße

Veranstaltungsräume
Gemeinschaftsterrasse / Kulturcafé
Ausstellungsräume
Entdeckerfeld
Interaktive Werkstatt
Magazinfläche für Archiv

1 *Geschichtslabor im Entdeckerhain*

Außengastronomie
Gastronomie/ Veranstaltung
Verkauf
Weingarten
Kellereigebäude

3 *Haus des Weines*

Vereinshaus / Umkleiden
Kleinspielfela
Öffentliche Nutzung
Multifunktionsplatz
Sitzstufen / Tribüne
Pumptrack

2 *Haus des Sports*

Lerninsel
Lößnitzgymnasium
Schulforum
Multifunktionaler kleiner Schulplatz
Ausstellungsfläche Schulgalerie
Sitzstufen zum Aufenthalt
Fuß- und Radwegverbindung

6 *Kleiner Schulplatz*

Beachvolleyball
Sommerkiosk
Interaktiver Stadtplatz
Spiel- und Liegewiese
Spiel- und Kletterbereich
Wasserspiel

4 *Spiel & Sportlichtung*

Lageplan - M 1:1500

← Richtung Radebeul West
Erlebnisfeld
Sportfeld
Spiel- und Liegewiese
Plauderecke
Kleiner Stadtplatz
Herbergssteg
Richtung Radebeul Ost →

Mehrfamilienhäuser
Versanddienst
GESCHICHTS-LABOR
HAUS DES SPORTS
Umspannwerk
KROKO-FIT
JUGENDHERBERGE
LÖSSNITZ-GYMNASIUM
LÖSSNITZ-SPORTHALLE

Längsschnitt - M 1:1500

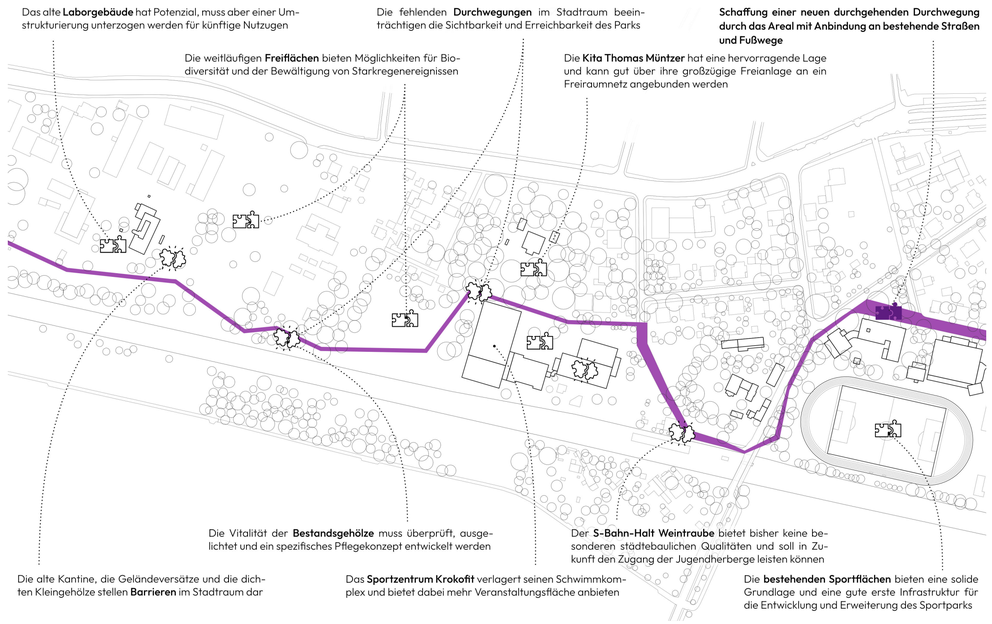

Phase 0 - Band anlegen

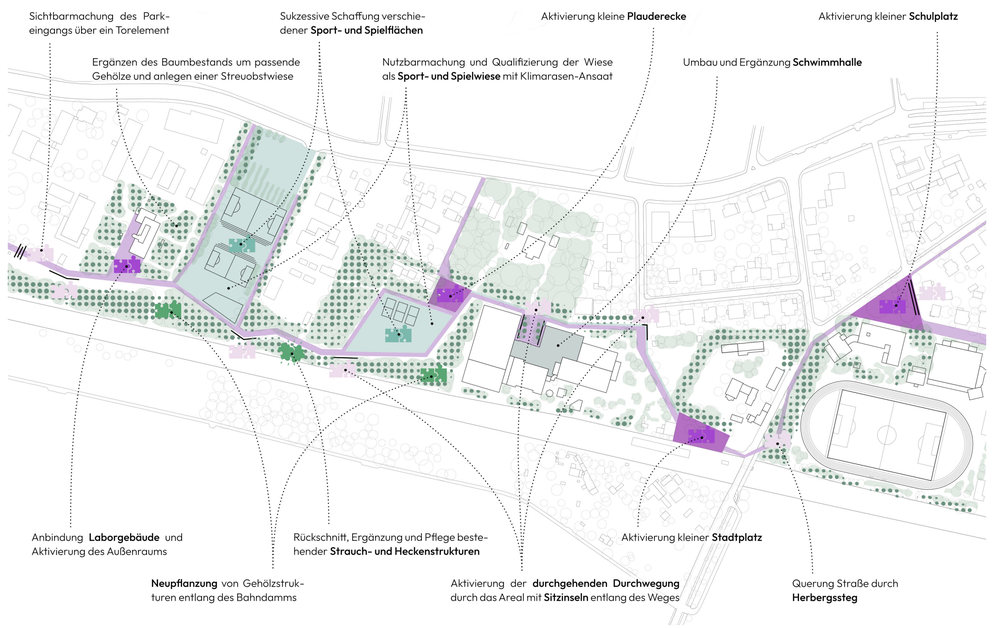

Phase I - Sportpark Radebeul



Phase II - Kulturpark Radebeul

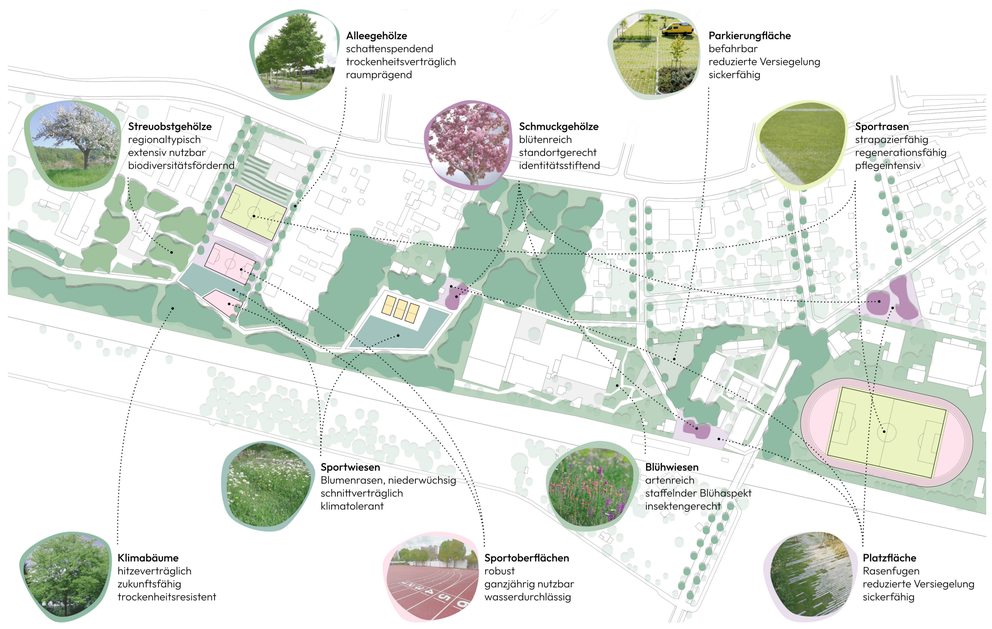

Piktogramm Freiraum

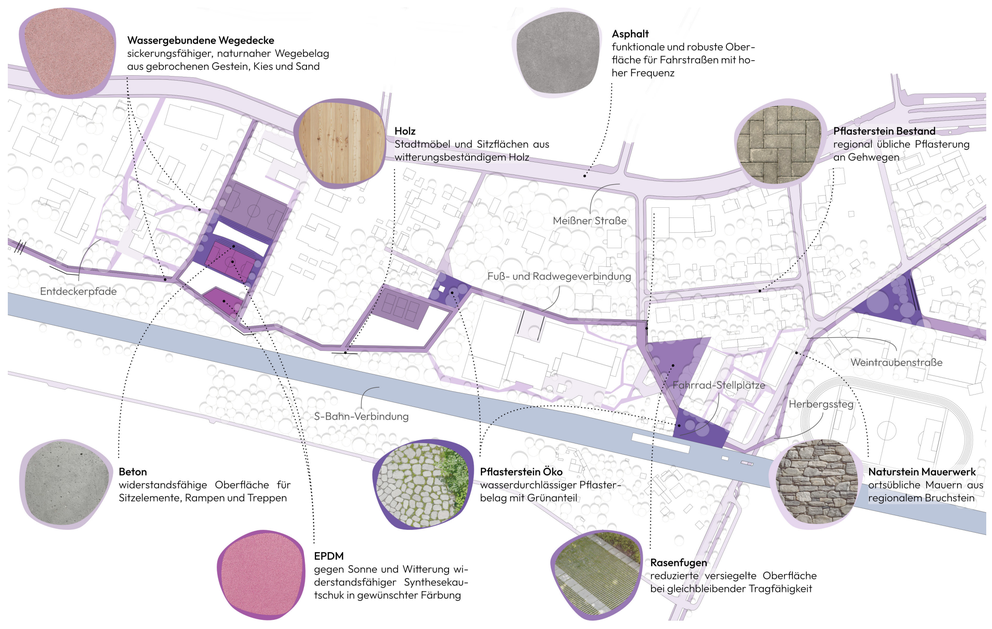

Piktogramm Mobilität



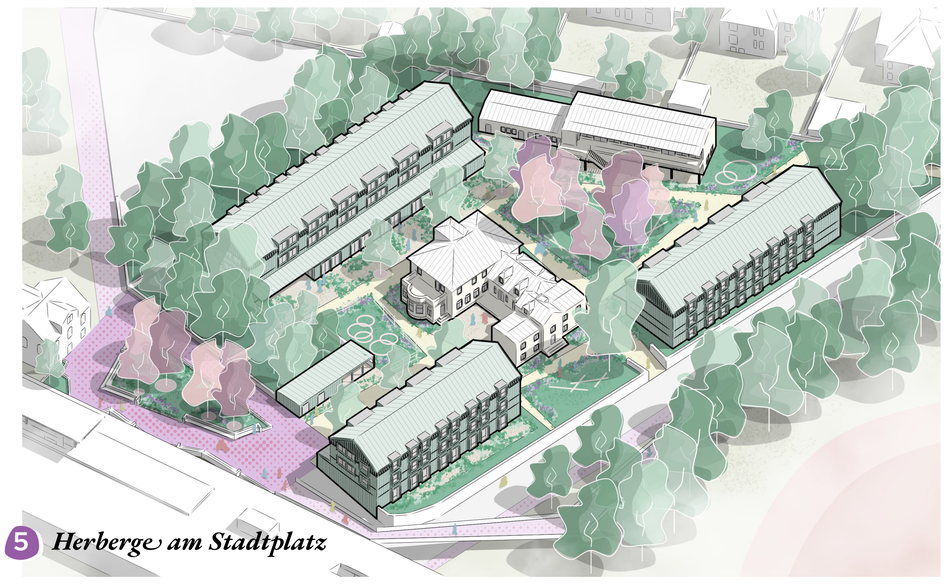

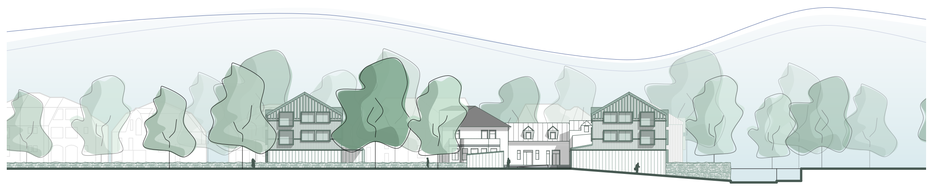
Ansicht Süd - M 1:500


Ansicht Ost - M 1:500

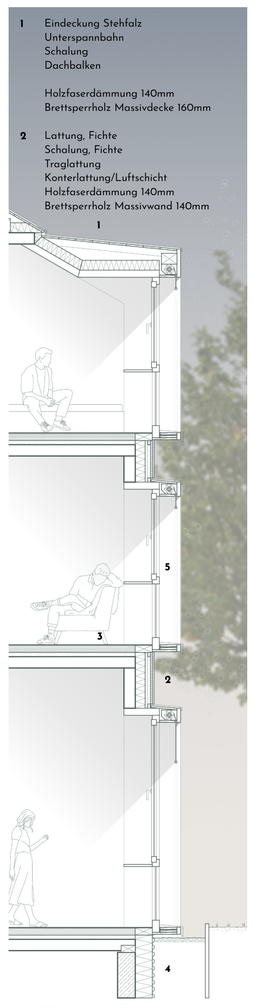

Detail Fassade