

WANDERUNGEN

in Radebeul





„Nur wo du zu Fuß warst,
bist du auch wirklich gewesen“.

Johann Wolfgang von Goethe

Mit unseren Wandervorschlägen laden wir Sie herzlich ein, unsere wunderschöne Lößnitzlandschaft zu entdecken. Von den grünen Elbauen bis zu den Höhen der Weinberge, durch historische Dorfanger und wildromantische Wälder führen viele Wege durch Radebeul.

Folgen Sie den Weinwanderwegen, entdecken Sie viel Wissenswertes und genießen die Landschaft. Verkosten Sie unsere sächsischen Weine, plaudern Sie mit den Winzern und erzählen Sie Ihren Freunden und Bekannten von Ihren einmaligen Erlebnissen.

Willkommen in der Stadt zum Genießen,
Willkommen in Radebeul!



Sächsischer
Weinwanderweg

Fotos: Sylvio Dittreich



Tourdaten



Sächsischer Weinwanderweg, Etappe 3

Die dritte Etappe des Sächsischen Weinwanderweges startet am „Wilder Mann“ in Dresden und führt nach Zitzschewig. Der idyllische Abschnitt in Radebeul mit den terrasierten Weinbergen ist ein Highlight der Route und führt vorbei an der längsten Treppe Sachsens und der historischen Weingutanlage Hoflößnitz. Hier befindet sich auch das Sächsische Weinbaumuseum. Weiter geht es am Wasserturm vorbei zum Erlebnisweingut Schloss Wackerbarth.

Höhepunkte

- 1 Spitzhaus
- 2 Hoflößnitz
- 3 Friedensburg
- 4 Weinlehrpfad



QR-Codes: Einkehrmöglichkeiten, GPX-Daten, Downloads, uvm...

Tourdaten

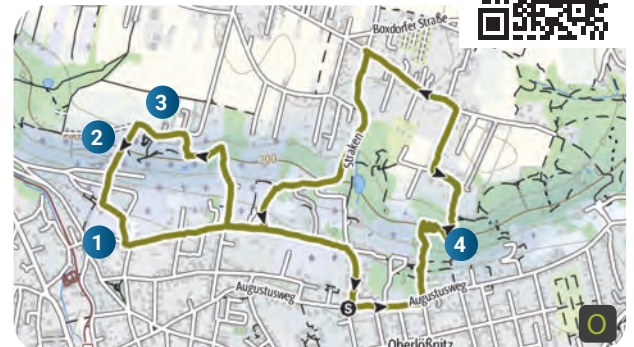


Wanderliebling RebkulTour

Die RebkulTour ist eine Wanderung voller Genuss, Geschichte und idyllischer Aussichten und verläuft durch eine der schönsten Weinlandschaften Sachsens. Zwischen historischen Winzerhäusern, romantischen Weingütern und malerischen Weinbergterrassen lassen sich Überreste alter Mauern oder die Steinernen Schnecke entdecken. Weingüter und Straußwirtschaften laden zu Verkostungen ein.

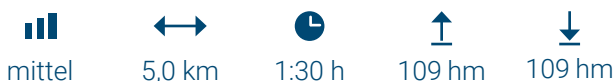
Höhepunkte

- 1 Weingut Hoflößnitz
- 2 Spitzhaustreppe
- 3 Bismarckturm & Spitzhaus
- 4 Albrechtshöhe





Tourdaten



Wein-Wege um Schloss Wackerbarth

Auf der Route um Schloss Wackerbarth kann die faszinierende Welt des Weins in all ihren Facetten erlebt werden. Das Erlebnisweingut lädt zu Kulinarik & Kultur, Infotafeln entlang der Strecke geben zudem spannende Einblicke in die Arbeit und den Aufwand, die hinter der Weinproduktion stehen. Der Aufstieg zum Jacobstein führt mitten durch die Weinberge und eröffnet weite Ausblicke über das Elbtal. Von der prämierten „Schönsten Weinsicht 2012“ aus genießt man einen fantastischen Blick.

Höhepunkte

- 1 Schloss Wackerbarth
- 2 Sternwarte
- 3 Aussicht Jacobstein
- 4 Schönste Weinsicht



QR-Code: Einkehrmöglichkeiten, GPX-Daten, Downloads, uvm...

Tourdaten

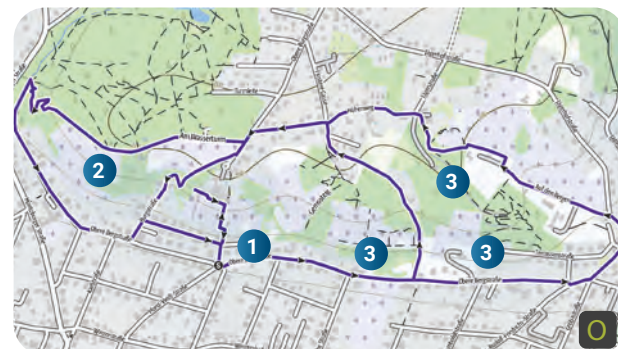


Wein-Wege durch die Niederlößnitz

Auf dem Weg durch die Niederlößnitz in Radebeul bietet sich ein unvergesslicher Blick über das Elbtal und die Radebeuler Weinberge. Die Routen führen an kleineren Weinbergslagen wie dem Paradies und dem Terrassenberg vorbei. Am Wasserturm schlängelt sich der Pfad schließlich durch ein von Weinbergmauern umrahmtes, verwunschenes Waldstück. Die Schönheit der sächsischen Weinkulturlandschaft läßt sich hier hervorragend genießen, eine einzigartige Mischung aus Natur, Geschichte und Kulinarik.

Höhepunkte

- 1 Friedensburg
- 2 Käuzchenweg
- 3 Straußwirtschaften





Tourdaten



Weinlehrpfad in Zitzschewig

Auf der Route durch Zitzschewig wird der steile Aufstieg zur Wettinhöhe mit einem malerischen Blick über Dresden und Radebeul belohnt. Von dort aus lohnt sich ein kleiner Abstecher zu den beiden Aussichtspunkten am Zechstein. Auf dem Weinlehrpfad werden die verschiedenen Rebsorten und deren charakteristischen Eigenschaften näher erklärt. Schautafeln beschreiben ausführlich den Jahresverlauf und die einzelnen Arbeitsschritte im Weinberg.

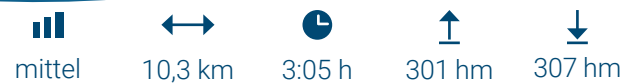
Höhepunkte

- 1 Altzitzschewig
- 2 Talutanlage
- 3 Schautafeln
- 4 Aussicht Zechstein



QR-Codes: Einkehrmöglichkeiten, GPX-Daten, Downloads, uvm...

Tourdaten



Bilzweg (Lehrpfad)

Friedrich Eduard Bilz kam durch die eigene Krankheitsbewältigung zur Erkenntnis, dass eine gesunde Lebensweise Krankheiten vorbeugt. Sein Hauptwerk „Das neue Naturheilverfahren“ wurde millionenfach verkauft. Aus den Erlösen schuf Bilz ab 1905 in Radebeul ein Licht-Luft-Bad mit einer bis heute betriebenen Wellenmaschine. Daneben entwickelte und produzierte er „Reform-Nährmittel“ und die alkoholfreie Bilz-Brause.

Höhepunkte

- 1 Weingut Hoflößnitz
- 2 Spitzhaustreppe
- 3 Bilzbad/ Museum
- 4 Altwahnsdorf





Foto: Kenny Scholz



Tourdaten



Entlang des Lössnitzbaches nach Moritzburg

Diese Strecken-Wanderung beginnt am Bahnhof Radebeul-Ost. Von dort aus führt der Weg durch die Straßen der Stadt Radebeul, vorbei an historischen Gebäuden, dem Karl-May-Museum bis hin zur Weinbaulandschaft der Lössnitzhänge.

Durch die naturnahe Landschaft des Lössnitzgrundes wandern Sie weiter in Richtung Moritzburg. Der Weg führt Sie entlang des Dippelsdorfer Teiches, durch die wellige Kleinkuppenlandschaft bis zum Schloss Moritzburg.

Höhepunkte

- 1 Lössnitzgrundbahn
- 2 Karl-May-Museum
- 3 Hoflössnitz
- 4 Schloss Moritzburg



QR-Codes: Einkehrmöglichkeiten, GPX-Daten, Downloads, uvm...

Tourdaten



Wanderung zum Seerosenteich

Der See liegt an einem der drei Spitzgrund-Waldlehrpfade. Er entstand bis Ende des 19. Jahrhunderts in einem Syenitbruch durch Ansammlung von Niederschlagswasser. Auf einer Tafel ist die Gliederung des Ökosystems des Seerosenteiches in Biotope dargestellt. Den Namen erhielt der See durch die großflächige Verbreitung der Weißen Seerose. Zur Blütezeit der Seerose bietet der See einen wundervollen Anblick.

Höhepunkte

- 1 Altitzschewig
- 2 Weinlehrpfad
- 3 Weingut Matyas
- 4 Seerosenteich





Foto: Cornelia von Kompst
Foto: Städtische Verwaltung Radebeul



Tourdaten



Käuzchenweg im Waldpark

Schon um 1850 ließ Ludwig Pilgrim, Besitzer des Mohrenhauses, das nach ihm benannte, parkartig gestaltete „Pilgrimswäldchen“ anlegen. Gegen Ende des 19. Jh.s wurde dies vom „Verschönerungsverein für die Löbnitz“ durch die Neuanlage von Wegen und das Aufstellung von Bänken weiter erschlossen und aufgewertet. Ab 1971 wurde ein Teil des ehemaligen Parkgeländes zum „Naherholungsgebiet Schwarzes Teich“ ausgestaltet. Heute gehört der Waldpark zum Landschaftsschutzgebiet Löbnitz.

Höhepunkte

- 1 Käuzchenplastiken
- 2 Wasserturm
- 3 Wasserstollen
- 4 Schwarzes Teich



QR-Codes: Einkehrmöglichkeiten, GPX-Daten, Downloads, uvm...

Tourdaten



Wildbienenpfad (Lehrpfad)

Der Lehrpfad umfasst fünf Stationen. Jede von ihnen behandelt eine örtliche Besonderheit. Die Schilder informieren über Wildbienenlebensräume sowie die dort vorkommenden Pflanzen- und Wildbienenarten. Startpunkt des Lehrpfads ist in der Nähe der S-Bahn-Station Radebeul-Weintraube auf einer neu angelegten Blühwiese am Löbnitzgymnasium. Zwei weitere Standorte sind an der Hoflöbnitz zu finden, der Weg endet am Spitzhaus.

Höhepunkte

- 1 Weingut Hoflöbnitz
- 2 Spitzhaustreppe
- 3 Bismarckturm
- 4 Spitzhaus

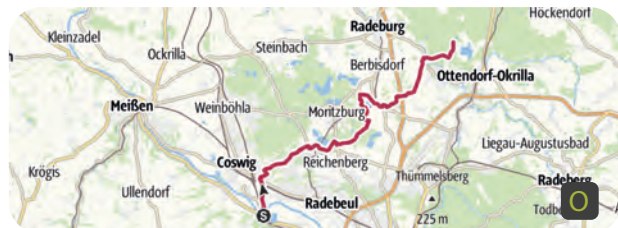


Überregionale Wanderrouten



Roter Strich

Niederwartha - Radebeul - Dippelsdorf - Königsbrück



schwer
 28,1 km
 6:55 h
 180 hm
 102 hm



Blauer Punkt

Friedewald Rundweg



schwer
 12,0 km
 2:55 h
 51 hm
 51 hm



Grüner Punkt

Radebeul - Neuer Anbau - Niederau (Bahnhof)

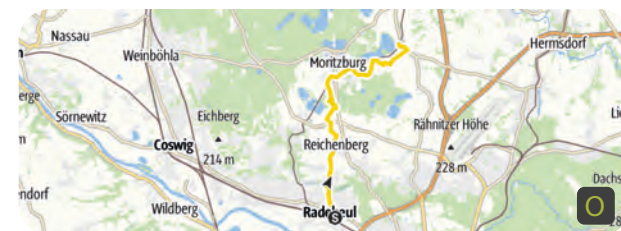


schwer
 14,4 km
 3:35 h
 122hm
 81 hm



Gelber Punkt

Radebeul - Reichenberg - Moritzburg - Bärnsdorf



schwer
 13,4 km
 3:25 h
 149 hm
 100 hm



GPX-Daten, Karte, Höhenprofil

Selbstgeführte Audiotouren

Radebeuler- & Industrie-Geschichten

Auf zehn Historischen Dorfangern erzählen Infotafeln von der Geschichte der Radebeuler Ursprungsgemeinden. Der dazugehörige Audioguide Radebeuler Geschichte(n) ist über einen QR-Code vor Ort erreichbar und lässt die Geschichten lebendig werden. Neben den bloßen Fakten gibt es immer auch eine lustige oder spannende Anekdote zu entdecken die vor allem Kinder mitnimmt in frühere Zeiten...



Schon mal was von Aspirin gehört, Odol oder Silikon? Alles waschechte Radebeuler! Der Audioguide zu den Industrie-Geschichten berichtet von den wichtigsten Radebeuler Unternehmen, welche sich um 1900 hier niederließen. Sie erfanden, produzierten und schrieben teilweise sogar Weltgeschichte. Tauchen Sie ein in diese spannende Welt und lassen das historische Radebeul auferstehen.

Radebeuler Geschichten



Radebeuler Industriegeschichten



Keine Lust auf's Wandern?

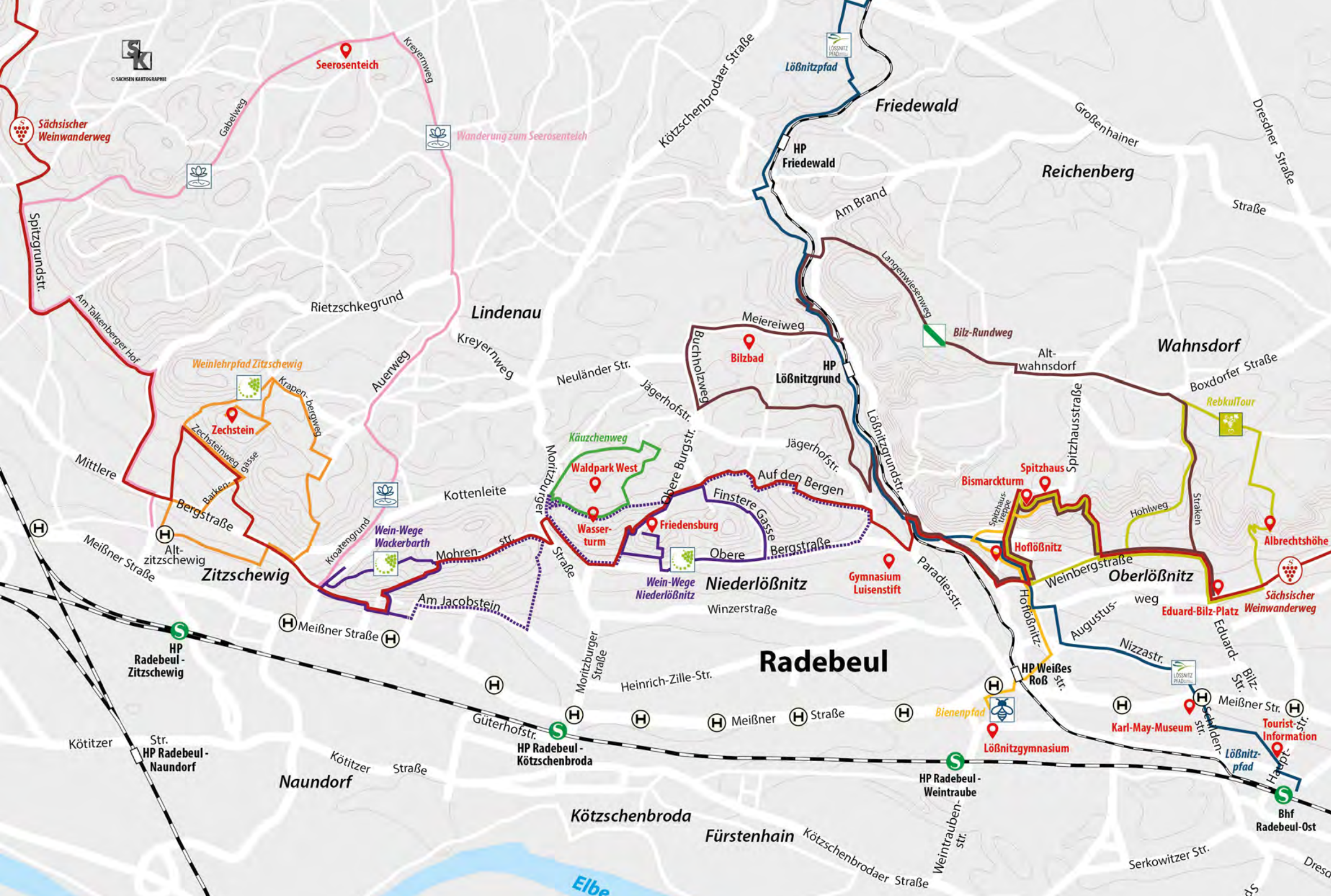
Genießen Sie eine entspannte Tour mit der Lößnitzgrundbahn

Als vierte sächsische Schmalspurbahn nahm die Lößnitzgrundbahn im September 1884 ihren Betrieb auf. Auf der 16,6 km langen Fahrt von Radebeul über Moritzburg nach Radeburg passiert der „Lößnitzdackel“, wie die Bahn auch liebevoll genannt wird, elf Bahnhöfe und überquert 19 Brücken.

Bereits zu Beginn der Fahrt durch Radebeul bietet sich den Reisenden eine faszinierende Sicht auf die Weinberge, bevor sich der Zug weiter durch den male- rischen Lößnitzgrund und die Moritzburger Wald- und Teichlandschaft schlängelt. Besonders eindrucksvoll ist die Überquerung des Dippelsdorfer Teiches über einen 210 m langen Damm. Vom Bahnhof Moritzburg aus setzt die Bahn ihre Fahrt über Wiesen und Felder bis zum Zielbahnhof Radeburg fort.

Themenfahrten finden auch Ostersonntag, Himmelfahrt, Nikolaus oder zum Start in die Fahrradsaison statt.





Sächsischer
Weinwanderweg

Seerosenteich

Wanderung zum Seerosenteich

Friedewald

Reichenberg

Wahnsdorf

Lindenau

Radebeul

Zitzschewig

Niederlöbnitz

Oberlöbnitz

Kötzschenbroda

Fürstenhain

Kötitzer

Naundorf

Elbe

Dresd

Spitzgrundstr.

Gabelweg

Kreyernweg

Kötzschenbrodaer Straße

Lößnitzpfad

Großenhainer Straße

Dresdner Straße

Rietzschkegrund

Kreyernweg

Neuländer Str.

Meiereiweg

Am Brand

Langenwiesenweg

Bilz-Rundweg

Weinlehrpfad Zitzschewig

Zechstein

Bilzbad

HP Lößnitzgrund

Alt-wahnsdorf

Boxdorfer Straße

RebkuTour

Mittlere

Zechsteinweg

Zechstein

Krapen-bergweg

Jägerhofstr.

Buchholzweg

Jägerhofstr.

Spitzhausstr.

Boxdorfer Straße

RebkuTour

Meißner Straße

Bergstraße

Kroatengrund

Kottenleite

Jägerhofstr.

Buchholzweg

Jägerhofstr.

Spitzhausstr.

Boxdorfer Straße

RebkuTour

Zitzschewig

Wein-Wege Wackerbarth

Kottenleite

Jägerhofstr.

Buchholzweg

Jägerhofstr.

Spitzhausstr.

Boxdorfer Straße

RebkuTour

Meißner Straße

Bergstraße

Kroatengrund

Kottenleite

Jägerhofstr.

Buchholzweg

Jägerhofstr.

Spitzhausstr.

Boxdorfer Straße

RebkuTour

Zitzschewig

Wein-Wege Wackerbarth

Kottenleite

Jägerhofstr.

Buchholzweg

Jägerhofstr.

Spitzhausstr.

Boxdorfer Straße

RebkuTour

Meißner Straße

Bergstraße

Kroatengrund

Kottenleite

Jägerhofstr.

Buchholzweg

Jägerhofstr.

Spitzhausstr.

Boxdorfer Straße

RebkuTour

Zitzschewig

Wein-Wege Wackerbarth

Kottenleite

Jägerhofstr.

Buchholzweg

Jägerhofstr.

Spitzhausstr.

Boxdorfer Straße

RebkuTour

Meißner Straße

Bergstraße

Kroatengrund

Kottenleite

Jägerhofstr.

Buchholzweg

Jägerhofstr.

Spitzhausstr.

Boxdorfer Straße

RebkuTour

Zitzschewig

Wein-Wege Wackerbarth

Kottenleite

Jägerhofstr.

Buchholzweg

Jägerhofstr.

Spitzhausstr.

Boxdorfer Straße

RebkuTour

Meißner Straße

Bergstraße

Kroatengrund

Kottenleite

Jägerhofstr.

Buchholzweg

Jägerhofstr.

Spitzhausstr.

Boxdorfer Straße

RebkuTour

Zitzschewig

Wein-Wege Wackerbarth

Kottenleite

Jägerhofstr.

Buchholzweg

Jägerhofstr.

Spitzhausstr.

Boxdorfer Straße

RebkuTour

Meißner Straße

Bergstraße

Kroatengrund

Kottenleite

Jägerhofstr.

Buchholzweg

Jägerhofstr.

Spitzhausstr.

Boxdorfer Straße

RebkuTour

Zitzschewig

Wein-Wege Wackerbarth

Kottenleite

Jägerhofstr.

Buchholzweg

Jägerhofstr.

Spitzhausstr.

Boxdorfer Straße

RebkuTour

Meißner Straße

Bergstraße

Kroatengrund

Kottenleite

Jägerhofstr.

Buchholzweg

Jägerhofstr.

Spitzhausstr.

Boxdorfer Straße

RebkuTour

Zitzschewig

Wein-Wege Wackerbarth

Kottenleite

Jägerhofstr.

Buchholzweg

Jägerhofstr.

Spitzhausstr.

Boxdorfer Straße

RebkuTour

Meißner Straße

Bergstraße

Kroatengrund

Kottenleite

Jägerhofstr.

Buchholzweg

Jägerhofstr.

Spitzhausstr.

Boxdorfer Straße

RebkuTour

Zitzschewig

Wein-Wege Wackerbarth

Kottenleite

Jägerhofstr.

Buchholzweg

Jägerhofstr.

Spitzhausstr.

Boxdorfer Straße

RebkuTour

Meißner Straße

Bergstraße

Kroatengrund

Kottenleite

Jägerhofstr.

Buchholzweg

Jägerhofstr.

Spitzhausstr.

Boxdorfer Straße

RebkuTour

Zitzschewig

Wein-Wege Wackerbarth

Kottenleite

Jägerhofstr.

Buchholzweg

Jägerhofstr.

Spitzhausstr.

Boxdorfer Straße

RebkuTour

Meißner Straße

Bergstraße

Kroatengrund

Kottenleite

Jägerhofstr.

Buchholzweg

Jägerhofstr.

Spitzhausstr.

Boxdorfer Straße

RebkuTour

Zitzschewig

Wein-Wege Wackerbarth

Kottenleite

Jägerhofstr.

Buchholzweg

Jägerhofstr.

Spitzhausstr.

Boxdorfer Straße

RebkuTour

Meißner Straße

Bergstraße

Kroatengrund

Kottenleite

Jägerhofstr.

Buchholzweg

Jägerhofstr.

Spitzhausstr.

Boxdorfer Straße

RebkuTour

Zitzschewig

Wein-Wege Wackerbarth

Kottenleite

Jägerhofstr.

Buchholzweg

Jägerhofstr.

Spitzhausstr.

Boxdorfer Straße

RebkuTour

Meißner Straße

Bergstraße

Kroatengrund

Kottenleite

Jägerhofstr.

Buchholzweg

Jägerhofstr.

Spitzhausstr.

Boxdorfer Straße

RebkuTour

Zitzschewig

Wein-Wege Wackerbarth

Kottenleite

Jägerhofstr.

Buchholzweg

Jägerhofstr.

Spitzhausstr.

Boxdorfer Straße

RebkuTour

Meißner Straße

Bergstraße

Kroatengrund

Kottenleite

Jägerhofstr.

Buchholzweg

Jägerhofstr.

Spitzhausstr.

Boxdorfer Straße

RebkuTour

Zitzschewig

Wein-Wege Wackerbarth

Kottenleite

Jägerhofstr.

Buchholzweg

Jägerhofstr.

Spitzhausstr.

Boxdorfer Straße

RebkuTour

Meißner Straße

Bergstraße

Kroatengrund

Kottenleite

Jägerhofstr.

Buchholzweg

Jägerhofstr.

Spitzhausstr.

Boxdorfer Straße

RebkuTour

Zitzschewig

Wein-Wege Wackerbarth

Kottenleite

Jägerhofstr.

Buchholzweg

Jägerhofstr.

Spitzhausstr.

Boxdorfer Straße

RebkuTour

Meißner Straße

Bergstraße

Kroatengrund

Kottenleite

Jägerhofstr.

Buchholzweg

Jägerhofstr.

Spitzhausstr.

Boxdorfer Straße

RebkuTour



Lust auf eine Gästeführung?



Große Kreisstadt Radebeul
Tourist-Information
Hauptstraße 12, 01445 Radebeul
Telefon 0351 8311-830
tourismus@radebeul.de, www.radebeul.de/tourismus
Stand: März 2026