



Sonderamtsblatt

Korrektur der Öffentlichen Bekanntmachung vom 01.05.2026

Öffentliche Bekanntmachung

Öffentliche Auslegung des Entwurfes der Vereinbarung über die beabsichtigte Änderung des Stadtgebietes gemäß § 8, 8a Sächsische Gemeindeordnung (SächsGemO) gegenüber der Gemeinde Moritzburg

Der Entwurf der Vereinbarung über die beabsichtigte Änderung des Stadtgebietes gemäß § 8 SächsGemO gegenüber der Gemeinde Moritzburg wurde vom Stadtrat der Großen Kreisstadt Radebeul am 18.03.2026 gebilligt und es wurde beschlossen, diesen öffentlich auszulegen. Zum Stadtgebiet Radebeul sollen die Flurstücke 243, 245, 246, 246a, 247, 1621/1, 1621/2, T. v. 1499/6, T. v. 1517 der Gemarkung Reichenberg, Lößnitzgrundstraße zugemeindet werden. Zum Gemeindegebiet Moritzburg sollen die Flurstücke Nr.: 3512/1, 3513/1, 3513b der Gemarkung Kötzschenbroda und die Flurstücke Nr.: 4/1, 4/2, 4a der Gemarkung Oberlößnitz, Haidebergstraße, zugemeindet werden.

Der Entwurf der Vereinbarung liegt einschließlich der Planzeichnungen vom **07.05.2026 bis 12.06.2026** bei der Stadtverwaltung Radebeul, Technisches Rathaus, Pestalozzistraße 8, 01445 Radebeul, 1. Etage, Schaukasten, während folgender Zeiten öffentlich aus:

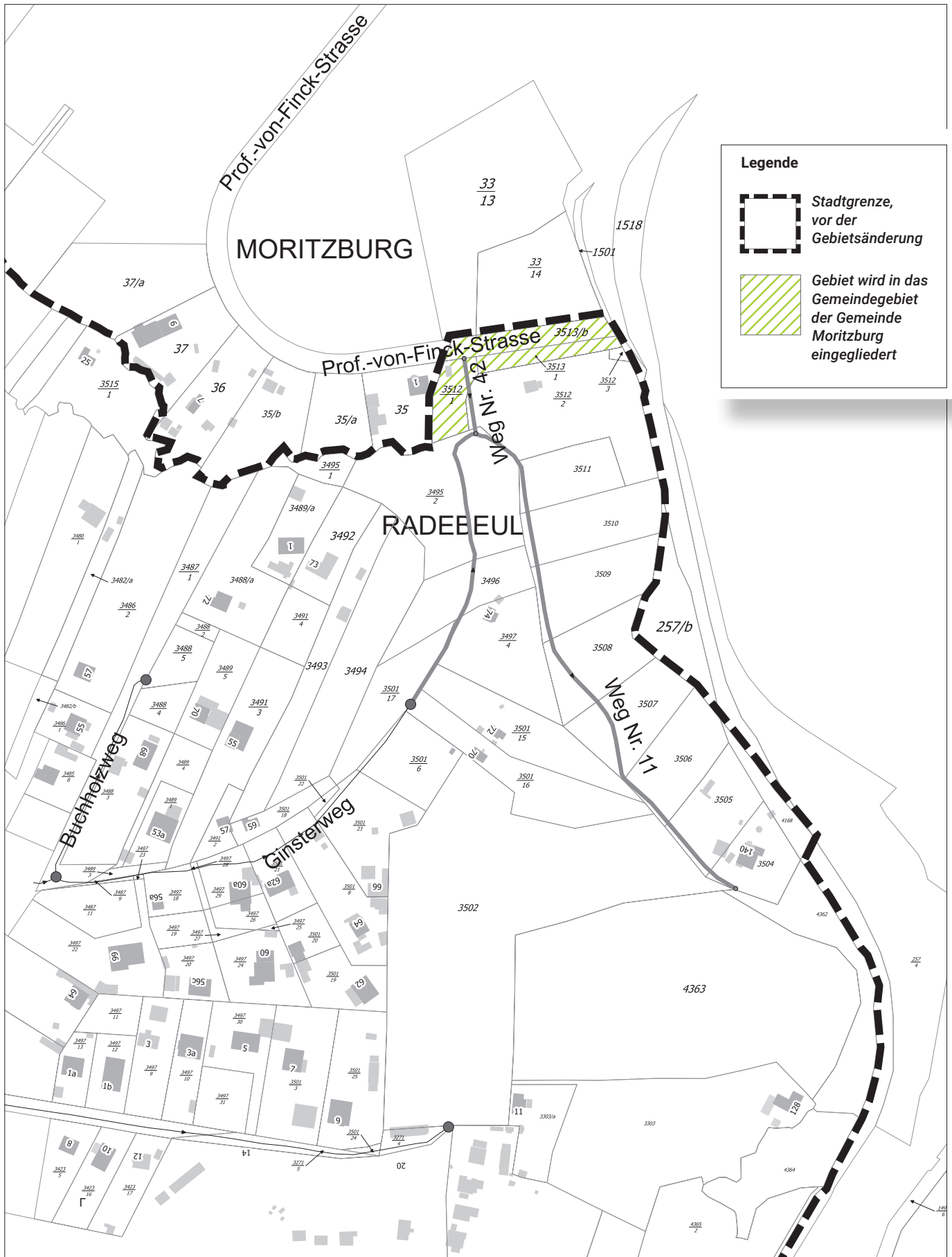
Montag	9.00 bis 16.00 Uhr
Dienstag	9.00 bis 18.00 Uhr
Mittwoch	9.00 bis 12.00 Uhr
Donnerstag	9.00 bis 18.00 Uhr
Freitag	9.00 bis 12.00 Uhr

Die Unterlagen sind im Internet unter <https://mitdenken.sachsen.de/1064127> eingestellt.


Während dieser Auslegungsfrist können Einwohner des unmittelbar betroffenen Gebietes, die das 16. Lebensjahr vollendet haben, zu dem Änderungsvorhaben schriftlich oder zur Niederschrift Stellung nehmen. Schriftlich vorgebrachte Anregungen sollten die volle Anschrift des Verfassers und gegebenenfalls auch die Bezeichnung des betreffenden Grundstücks/Gebäudes enthalten. Es wird darauf hingewiesen, dass nicht fristgerecht abgegebene Stellungnahmen bei der Beschlussfassung über die Vereinbarung zur Änderung des Stadtgebietes gemäß § 8 SächsGemO gegenüber der Gemeinde Moritzburg unberücksichtigt bleiben können.


Radebeul, den 01.05.2026

Bert Wendsche
Oberbürgermeister

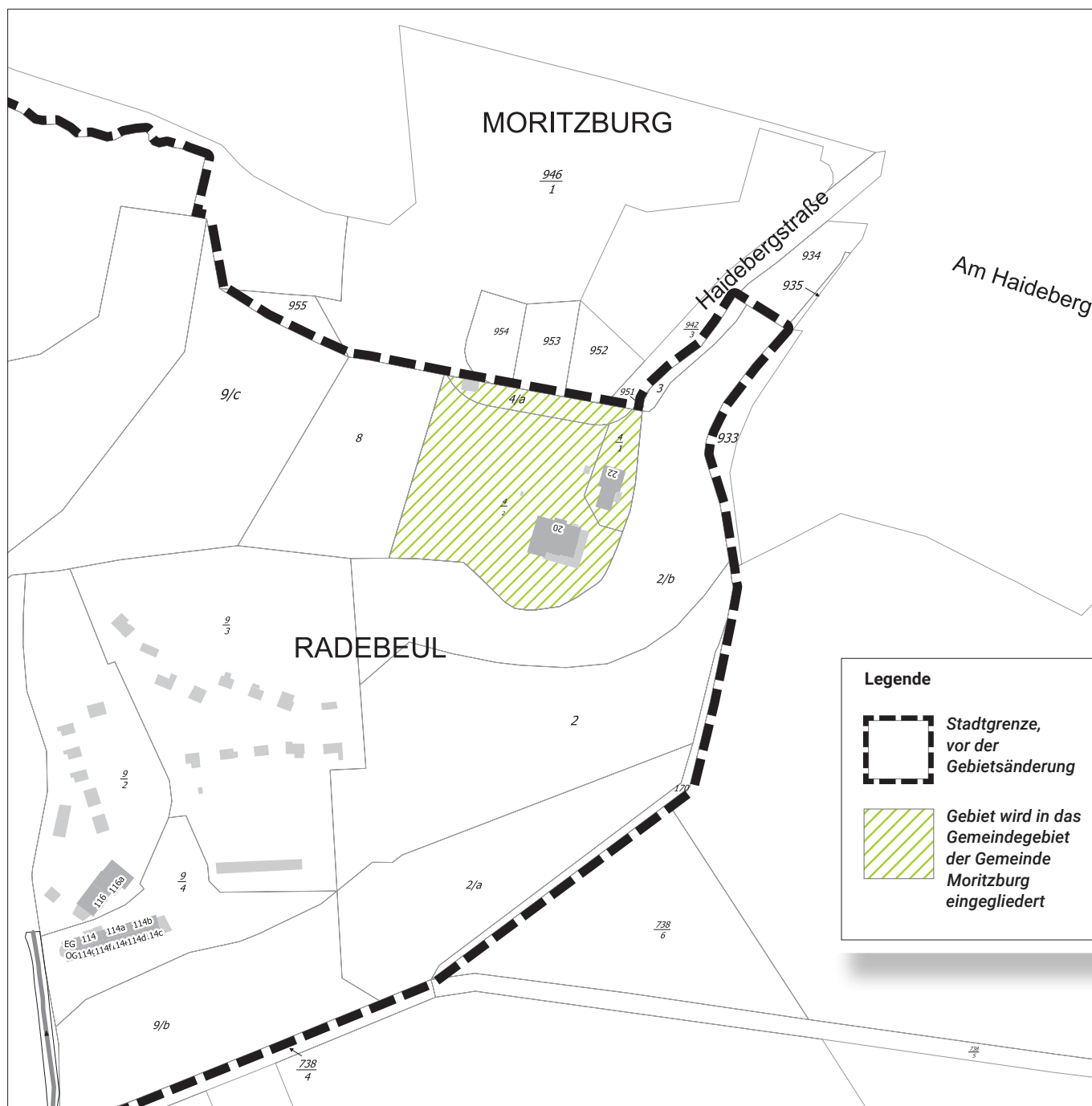


Legende

 Stadtgrenze, vor der Gebietsänderung



 Gebiet wird in das Gemeindegebiet der Gemeinde Moritzburg eingegliedert

Lageplan der Flurstücke 3512/1, 3513/1, 3513b der Gemarkung Kötzschenbroda



Lageplan der Flurstücke 4/1, 4/2, 4a der Gemarkung Oberlößnitz, Haidebergstraße

Legende

-  Stadtgrenze, vor der Gebietsänderung
-  Gebiet wird in das Gemeindegebiet der Gemeinde Moritzburg eingegliedert

Radebeuler Amtsblatt: ISSN 1865-5564

Herausgeber: Große Kreisstadt Radebeul, Pestalozzistraße 6, 01445 Radebeul
verantwortlich für den amtlichen Teil: Oberbürgermeister Bert Wendsche

Redaktion: Ute Leder, Pressereferentin, Telefon 0351 8311-548, presse@radebeul.de

Kartennachweis: Seiten 2 – 4: Stadtverwaltung Radebeul, Auszug Geobasisdaten: Datenlizenz Deutschland – Landesamt für Geobasisinformation Sachsen (GeoSN) – Version 2.0

Homepage: www.radebeul.de