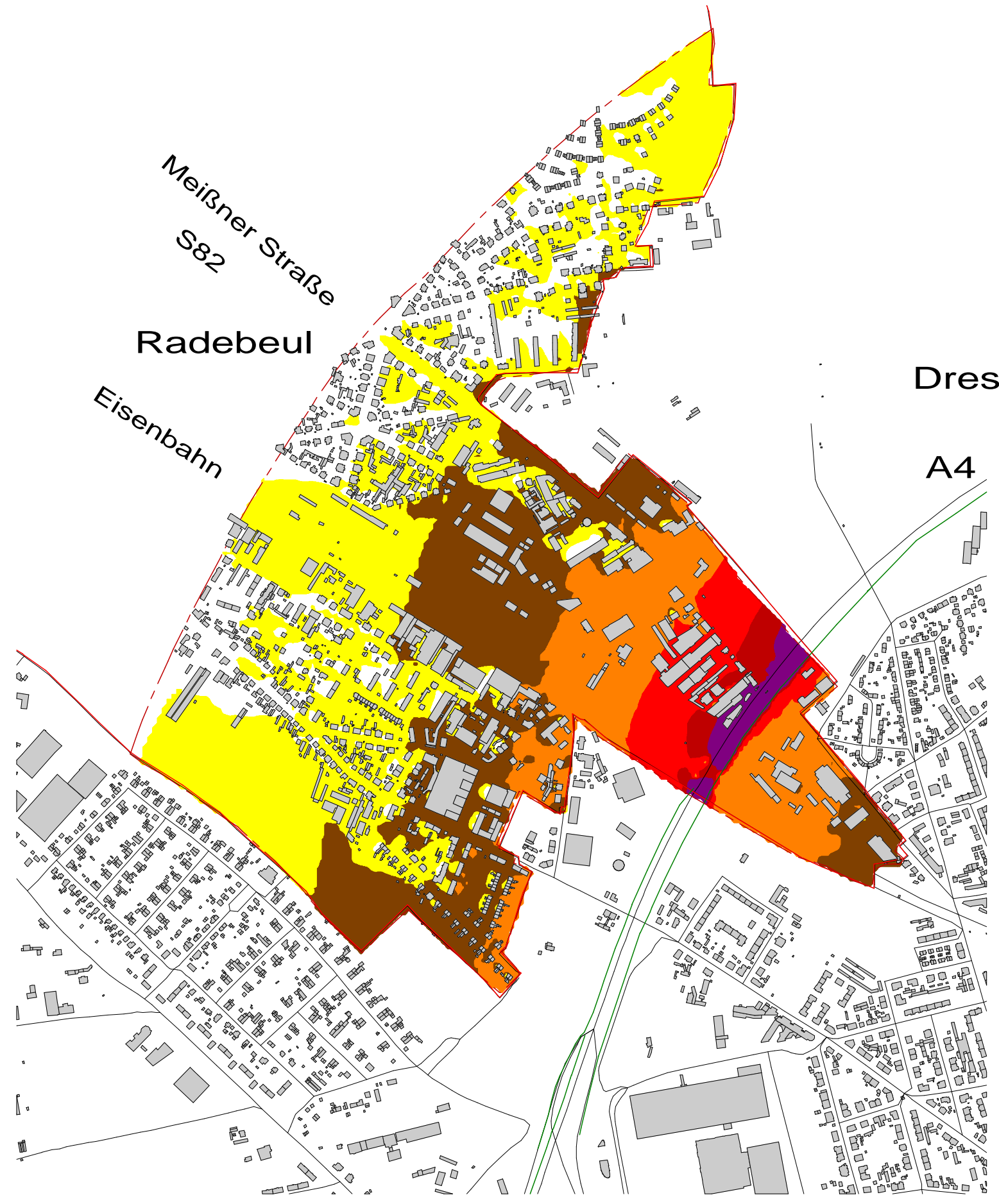










Strategische Lärmkarten Radebeul BAB A4 Straßenverkehr Lärmindex Lnight



Flächen gleicher Pegelklasse	Anzahl Betroffene pro Pegelklasse
	> 45 dB(A) <= 50 dB(A) 835
	> 50 dB(A) <= 55 dB(A) 243
	> 55 dB(A) <= 60 dB(A) 43
	> 60 dB(A) <= 65 dB(A) 7
	> 65 dB(A) <= 70 dB(A) 1
	> 70 dB(A) 0

 Ballungsraumgrenze
 Gemeindegrenze

Berechnung nach VBUS
 Berechnungshöhe 4 m über Gelände
 Berechnungsraster 10 * 10 m
 09.01.2008



M 1: 10000



Auftraggeber

Große Kreisstadt Radebeul
 Projekt- und Investorenstelle
 Pestalozzistraße 8
 01445 Radebeul

Auftragnehmer

HAMANN CONSULT AG
 Glashütter Straße 101a
 01277 Dresden

AS Dresden-Neustadt