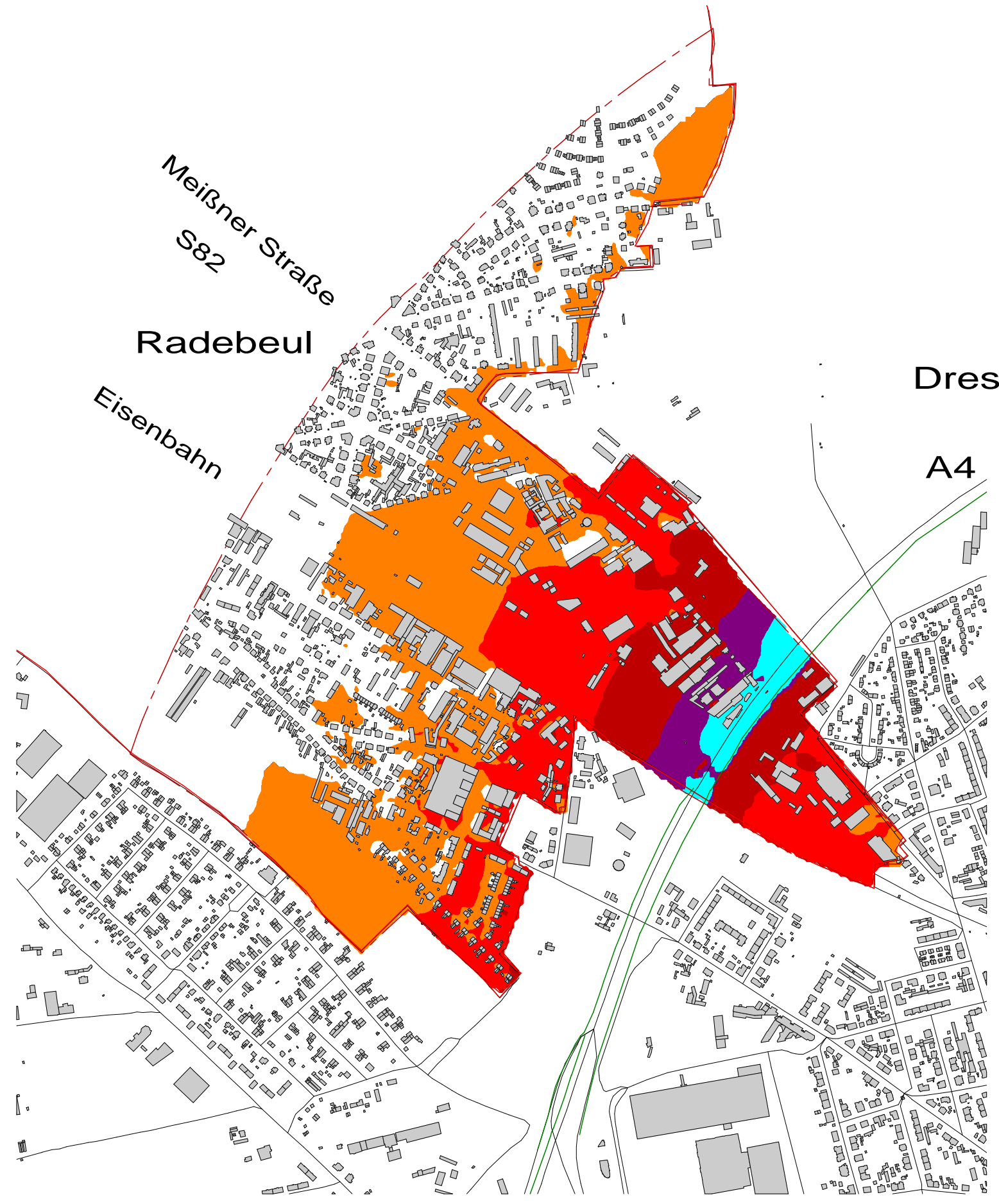









Strategische Lärmkarten Radebeul BAB A4 Straßenverkehr Lärmindex LDEN



Flächen gleicher Pegelklasse	Anzahl Betroffene pro Pegelklasse
 > 55 dB(A) <= 60 dB(A)	453
 > 60 dB(A) <= 65 dB(A)	112
 > 65 dB(A) <= 70 dB(A)	11
 > 70 dB(A) <= 75 dB(A)	4
 > 75 dB(A)	0

	Ballungsraumgrenze
	Gemeindegrenze

Berechnung nach VBUS
 Berechnungshöhe 4 m über Gelände
 Berechnungsraster 10 * 10 m
 09.01.2008



M 1: 10000



Auftraggeber

Große Kreisstadt Radebeul
 Projekt- und Investorenstelle
 Pestalozzistraße 8
 01445 Radebeul

Auftragnehmer

HAMANN CONSULT AG
 Glashütter Straße 101a
 01277 Dresden

AS Dresden-Neustadt