














Pläne & Karten

Typ	Titel	Größe	Letzte Änderung
	<u>Abgrenzungsplan Sanierungsgebiet Ost</u>	1.43 MB	27.11.2006
	<u>Abgrenzungsplan Sanierungsgebiet West</u>	607.21 KB	27.11.2006
	<u>Bodenrichtwertkarte - Erläuterung</u>	71.88 KB	27.11.2006
	<u>Bodenrichtwertkarte Sanierungsgebiet Kötzschenbroda</u>	1.03 MB	27.01.2009
	<u>Bodenrichtwertkarte Sanierungsgebiet Radebeul- Ost</u>	72.27 KB	27.11.2006
	<u>Bodenrichtwertkarte West</u>	1.70 MB	30.07.2010
	<u>Denkmalschutzgebiet Räumlicher Geltungsbereich - Übersicht</u>	2.21 MB	29.03.2010
	<u>Flächennutzungsplan (FNP)</u>	5.10 MB	13.11.2006
	<u>Flächennutzungsplan (FNP) Legende</u>	536.03 KB	13.11.2006
	<u>Landschaftsplan</u>	3.04 MB	05.10.2006
	<u>Landschaftsplan Legende</u>	511.92 KB	05.10.2006
	<u>Luftbild Sanierungsgebiet Ost</u>	507.32 KB	24.11.2006
	<u>Luftbild Sanierungsgebiet West</u>	392.56 KB	24.11.2006
	<u>Nutzungskarte Sanierungsgebiet Kötzschenbroda</u>	1.88 MB	07.06.2010
	<u>Stadtgebiet mit gekennzeichneten Sanierungsgebieten</u>	2.19 MB	30.03.2010

Link: [www.radebeul.de/Einwohnerportal/Dokumentenpool/PI %C3%A4ne +_ +Karten.htm](http://www.radebeul.de/Einwohnerportal/Dokumentenpool/PI%C3%A4ne+_Karten.htm)
 Datum: 24.05.2012